

**Il Piano Strategico
della Città e del suo Territorio**

Le “parole chiave”

UNIVERSITÀ

SCHEDA

Gennaio 2005

**C
U
N
E
O

2
0
2
0**

AVVERTENZA

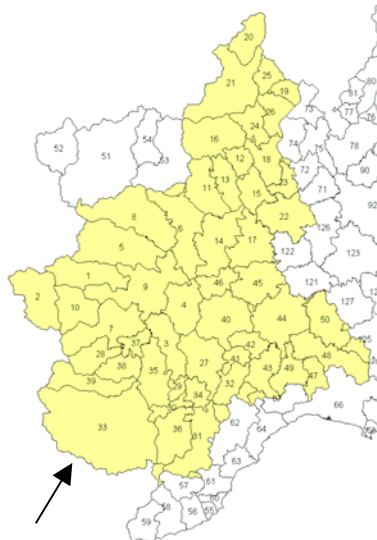
Quanto contenuto nei materiali di ogni “parola chiave” è stato raccolto nel secondo semestre del 2004 con l’obiettivo di soddisfare almeno in parte l’esigenza, emersa al seminario dello scorso aprile, di aggiornare e approfondire le informazioni socio-economiche relative alla realtà territoriale cuneese prima di avviare i Tavoli di Lavoro sui quattro assi strategici di “Cuneo 2020”. Non si tratta dei risultati di una ricerca e tantomeno di una “diagnosi”, ma piuttosto di una “ricognizione” diretta a ordinare ed in parte elaborare i dati statistici esistenti e a fornire una mappatura dei progetti e delle iniziative già esistenti sul territorio.

L’unità statistica di riferimento nella raccolta di dati e informazioni è stata il cd. “Sistema Locale del Lavoro” (SLL) di Cuneo, che include i comuni limitrofi al capoluogo e quelli delle vallate circostanti, dalla Val Pesio alla Valle Maira inclusa, e i cui confini coincidono per molti versi con “il territorio di Cuneo” quale lo percepiscono – in modi e prospettive diverse! – i suoi abitanti immersi nelle reti di relazioni sociali, economiche e politiche che lo caratterizzano. Non sempre, tuttavia, è stato possibile presentare dati e informazioni a questo livello intermedio, quelle maggiormente accessibili essendo in genere aggregate a livello provinciale. Inoltre i confini del SLL non sono da intendersi rigidamente coincidenti con quelli della Pianificazione strategica. In alcuni casi è risultato e risulterà logico modificare l’area geografica di riferimento includendovi Comuni che non vi ricadono ma che fanno parte di reti o aggregazioni amministrative esistenti, in altri può rivelarsi opportuno ragionare piuttosto su aree territoriali di minore estensione, muovendosi dunque in una logica di progettazione partecipata a “geometria variabile”.

Infine si sottolinea come il materiale contenuto nelle Schede e negli Approfondimenti mantenga volutamente un aspetto “grezzo” e descrittivo: esso vuol essere di stimolo alla riflessione e alla discussione dei Tavoli di Lavoro e dei loro sottogruppi senza irrigidirle in un quadro interpretativo predefinito. Allo stesso tempo è da considerarsi una sorta di “lavoro in corso”, sicuramente non privo di errori o lacune che invitiamo a segnalare, da integrarsi man mano a partire dall’attività dei singoli gruppi di lavoro.

IL SISTEMA LOCALE DEL LAVORO (SLL) DI CUNEO

I sistemi locali del lavoro sono aggregazioni territoriali sub-regionali, definite dall’ISTAT, composte da più comuni, i cui confini sono costruiti in base ai flussi giornalieri di pendolarismo casa-lavoro. I sistemi locali del lavoro possono essere definiti come dei “mercati locali del lavoro”, cioè delle aree territoriali all’interno delle quali i residenti vivono ed hanno anche il posto di lavoro. Dette aree sono delimitate in base ad un criterio economico, cioè la compresenza delle abitazioni e dei posti di lavoro per i medesimi soggetti residenti, e non ad un criterio amministrativo.



Acceglio	Moiola
Aisone	Montemale
Argentera	Montegrosso Grana
Beinette	Peveragno
Bernezzo	Pietraporzio
Borgo S. Dalmazzo	Pradleves
Boves	Prazzo
Busca	Rittana
Canosio	Roaschia
Caraglio	Robilante
Cartignano	Roccabruna
Castelletto Stura	Roccasparvera
Castelmagno	Roccavione
Celle di Macra	Sambuco
Centallo	San Damiano Macra
Cervasca	Stroppio
Chiusa di Pesio	Tarantasca
Cuneo	Valdieri
Demonte	Valgrana
Dronero	Valloriate
Elva	Vernante
Entraque	Vignolo
Gaiola	Villafalletto
Limone P.te	Villar San Costanzo
Macra	Vinadio
Marmora	

Per informazioni e segnalazioni: pianostrategico@comune.cuneo.it

Tutti i materiali del Piano Strategico sono reperibili su: www.comune.cuneo.it

L'UNIVERSITÀ IN PROVINCIA DI CUNEO

La Provincia di Cuneo ha avviato da alcuni anni un decentramento di corsi universitari nel Cuneese, riassunto nella tabella sottostante.

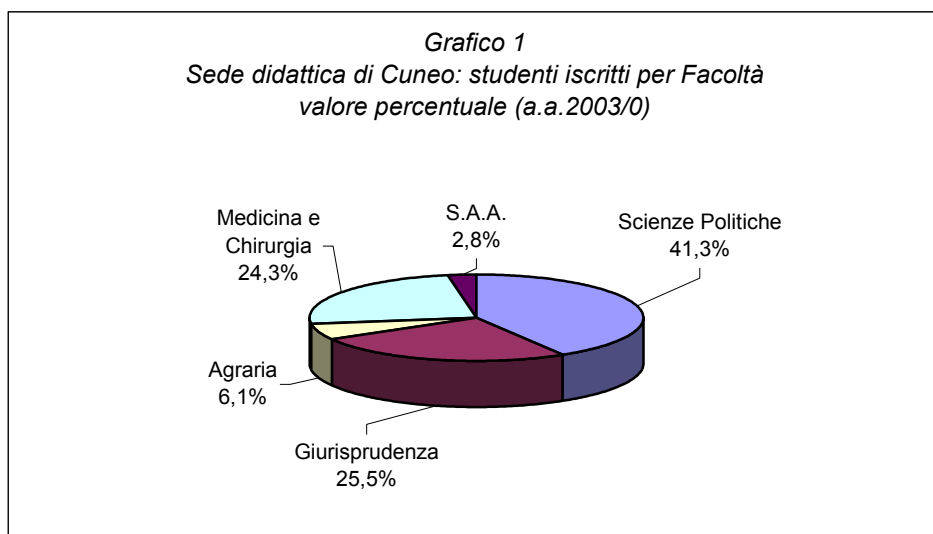
Tab. 1 – Il Sistema Universitario della provincia di Cuneo

SEDE DIDATTICA	FACOLTÀ	CORSO DI LAUREA
ALBA	<i>Agraria</i>	Viticoltura ed Enologia
	<i>Scienze Politiche</i>	Scienze Politiche; Scienze dell'Amministrazione e dell'Organizzazione; Scienze del Servizio Sociale.
CUNEO	<i>Giurisprudenza</i>	Scienze Giuridiche
	<i>Agraria</i>	Tecnologie Agroalimentari.
	<i>Medicina e Chirurgia</i>	Infermiere Tecnico Sanitario di Laboratorio Biomedico Tecnico di Radiologia Medica per immagini e radioterapia
	<i>Economia</i>	Economia e Gestione delle Imprese (avviato a.a. 2004/05)
	<i>Scuola Amministrazione Aziendale</i>	
MONDOVÌ	<i>Architettura</i>	Architettura
	<i>Ingegneria dell'Informazione</i>	Ingegneria Elettronica Ingegneria Telematica
	<i>Ingegneria</i>	Ingegneria Meccanica (Corso di Studi)
		Ingegneria per la Gestione delle Acque (Corso di Studi) Ingegneria per l'Ambiente e il Territorio
MORETTA	<i>Medicina Veterinaria</i>	Patologia Suina (Corso di Specializzazione) Ispezione degli Alimenti di Origine Animale (Corso di Specializzazione)
SALUZZO	<i>Agraria</i>	Scienza delle Produzioni Vegetali
SAVIGLIANO	<i>Farmacia</i>	Tecniche Erboristiche
	<i>Scienze della Formazione</i>	Scienze dell'Educazione
	<i>Interfacoltà</i>	Educatore Professionale
	<i>Agraria</i>	Parchi e Giardini (Scuola di Specializzazione)

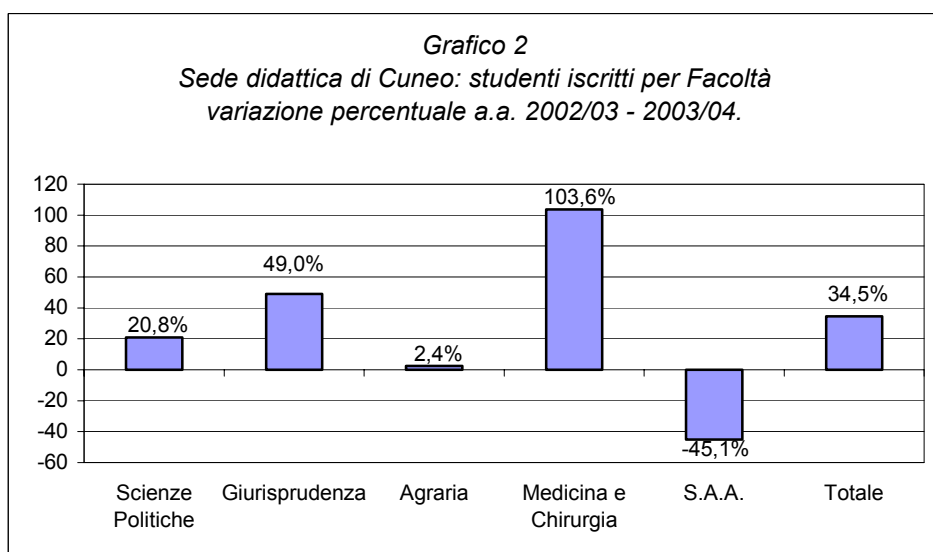
Fonte: www.provincia.cuneo.it/istruzione/universita_e_politecnico/cuneo/index

Nelle pagine che seguono vengono presentati in forma grafica i dati relativi al sistema universitario cuneese (composto dalle sedi distaccate degli atenei torinesi localizzate in provincia di Cuneo), concentrandosi esclusivamente sulle tre sedi principali di Cuneo, Mondovì e Savigliano. Gli anni accademici considerati sono l'a.a. 2003/04 e l'a.a. 2002/03. Il lasso temporale è decisamente breve, ma si è optato per questa scelta poiché, con l'introduzione della riforma universitaria del "3+2", molti corsi di laurea tra quelli presi in esame sono stati attivati o hanno subito delle variazioni proprio in questi anni.

Sede di Cuneo

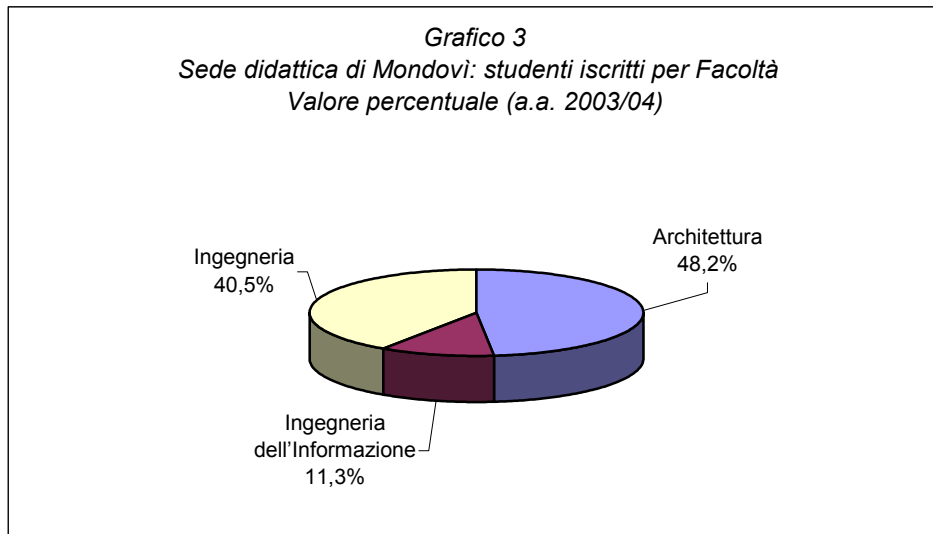


Fonte: elaborazione su dati MIUR-Ufficio Statistica. Indagine sull'Istruzione universitaria (dati aggiornati al 31/01/04).

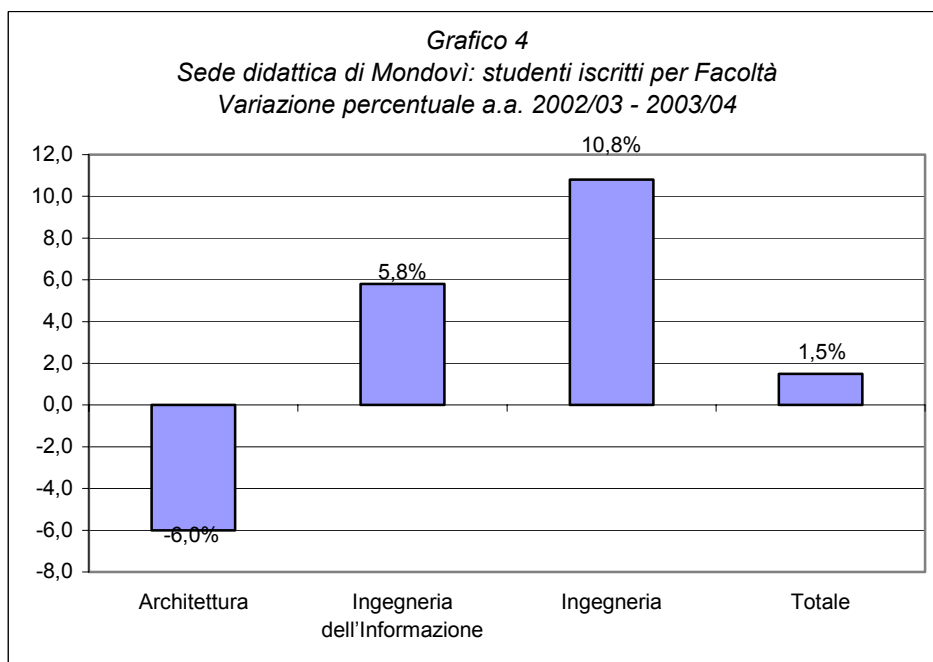


Fonte: elaborazione su dati MIUR-Ufficio Statistica. Indagine sull'Istruzione universitaria (dati aggiornati al 31/01/04).

Sede di Mondovì



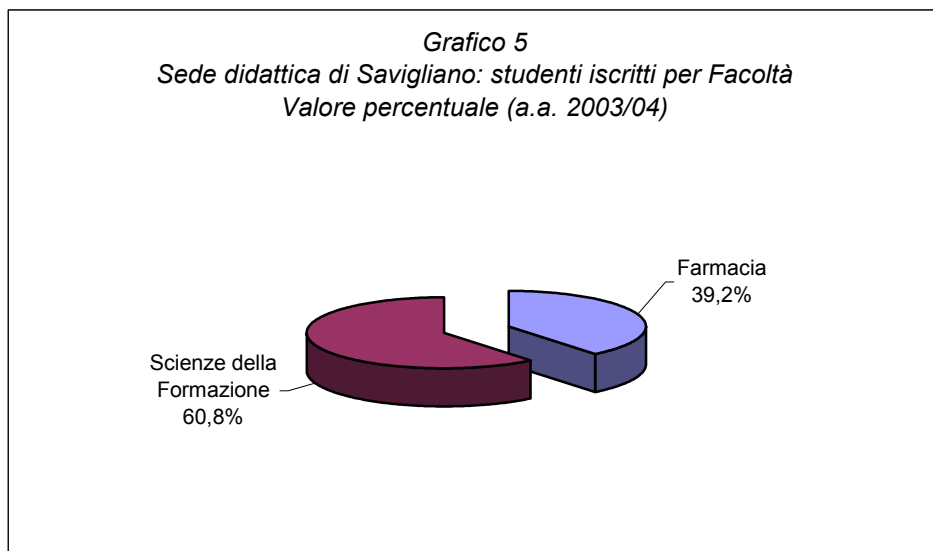
Fonte: elaborazione su dati MIUR-Ufficio Statistica. Indagine sull'Istruzione universitaria (dati aggiornati al 31/01/04).



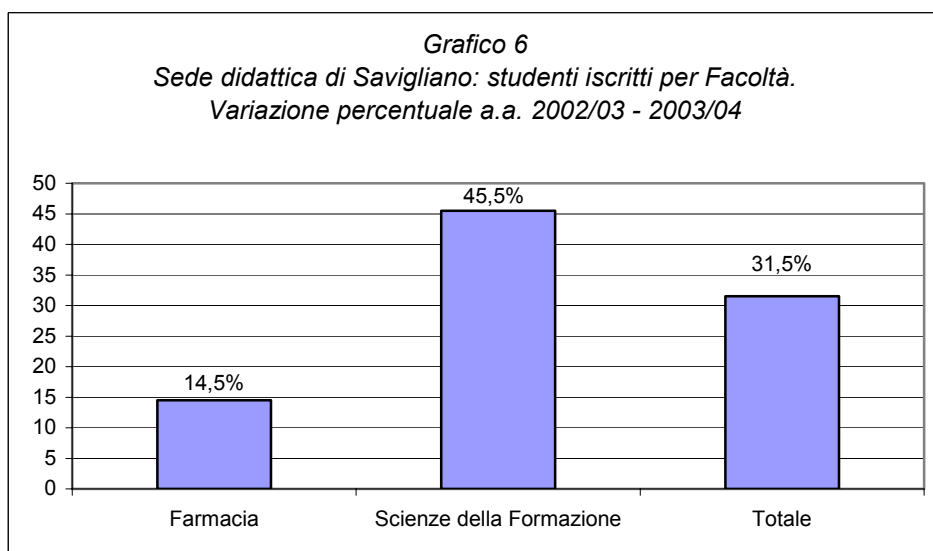
Fonte: elaborazione su dati MIUR-Ufficio Statistica. Indagine sull'Istruzione universitaria (dati aggiornati al 31/01/04).

Sede di Savigliano

Per la sede didattica di Savigliano, l'Ufficio Statistiche del MIUR fornisce esclusivamente i dati relativi alle Facoltà di Farmacia e di Scienze della Formazione.



Fonte: elaborazione su dati MIUR-Ufficio Statistica. Indagine sull'Istruzione universitaria (dati aggiornati al 31/01/04).

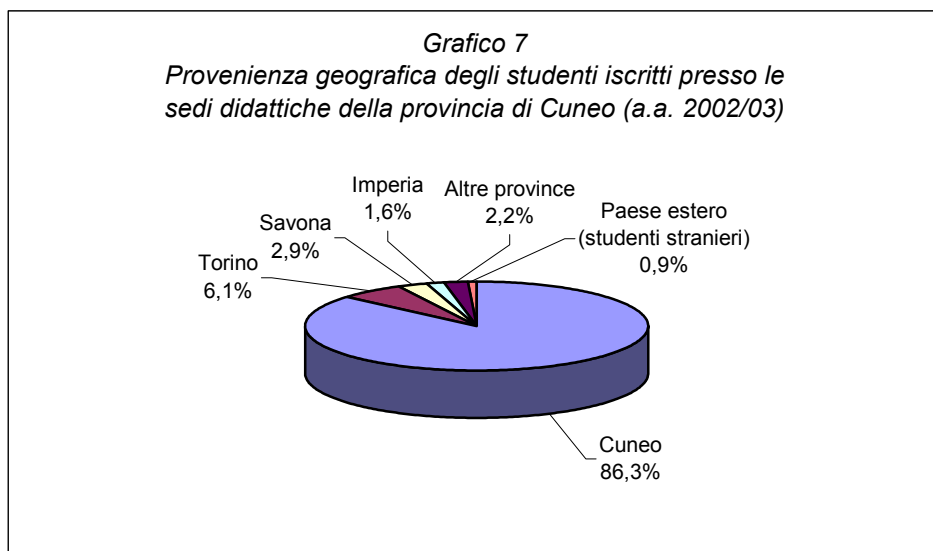


Fonte: elaborazione su dati MIUR-Ufficio Statistica. Indagine sull'Istruzione universitaria (dati aggiornati al 31/01/04).

LA MOBILITA' GEOGRAFICA DEGLI STUDENTI UNIVERSITARI

Il MIUR – Ministero dell'Istruzione, dell'Università e della Ricerca, da qualche anno conduce un'indagine finalizzata a cogliere il fenomeno della mobilità geografica degli studenti universitari, registrandone la provenienza geografica, intesa come provincia di residenza per i cittadini italiani e come paese di cittadinanza per gli stranieri.

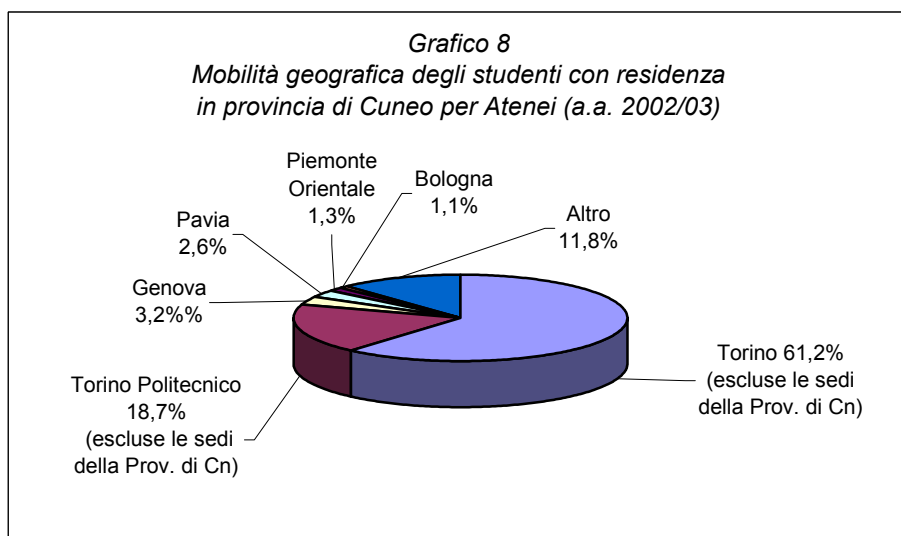
L'elaborazione dei dati presentati dal MIUR per l'a.a. 2002/03 consente di evidenziare la provenienza geografica degli studenti iscritti presso le sedi didattiche della provincia di Cuneo.



Fonte: elaborazione su dati MIUR- URST, Ufficio Statistica. Indagine sull'Istruzione universitaria 2003 (dati aggiornati al 10/08/04).

Inoltre è possibile indagare la mobilità geografica degli studenti con residenza in provincia di Cuneo:

- il numero di studenti con residenza in provincia di Cuneo iscritti all'Università è 10.898;
- di questi 2.075 (19%) studiano in provincia di Cuneo sono 2.075 (19%);
- gli studenti iscritti presso Facoltà con sedi didattiche localizzate non in provincia di Cuneo sono 8.823 (81%).



Fonte: elaborazione su dati MIUR- URST, Ufficio Statistica. Indagine sull'Istruzione universitaria 2003 (dati aggiornati al 10/08/04).

Tab. 2 – Mobilità geografica degli studenti con residenza
in provincia di Cuneo per Facoltà (a.a. 2002/03)

FACOLTÀ	VAL. ASS.	VAL. %
Ingegneria	1298	14,7
Lettere e Filosofia	1045	11,8
Economia	1023	11,6
Scienze della Formazione	769	8,7
Giurisprudenza	753	8,5
Scienze Mfn	591	6,8
Medicina e Chirurgia	588	6,6
Lingue	538	6,1
Scienze Politiche	517	5,8
Architettura	422	4,8
Farmacia	319	3,6
Psicologia	312	3,5
Agraria	201	2,3
Scienze Motorie	150	1,7
Veterinaria	102	1,1
Altro	195	2,4
TOTALE	8823	100,0

Fonte: elaborazione su dati MIUR-URST, Ufficio di Statistica, Indagine sull'Istruzione Universitaria 2003
Data di riferimento 31/07/03 (aggiornamento al 10/08/04)